

# LSB. Info n° 40

DECEMBRE 1998

## Feuille de Liaison de la Ligue Spéléologique de Bourgogne

Comité de rédaction **ATTENTION Nouvelle adresse !!!** : O. et N. MONNOT - 236, rue du centre  
Arco - 21160 MARSANNAY LA COTE

### SOMMAIRE

Diffusion LSB Info.....	2
Projet de Topo-guide spéléologique De Bourgogne.....	3
Réforme des brevets de l'EFS.....	3
Réforme des stages en 1999.....	3
Question nature !.....	4
Echos des départements.....	5
Yonne.....	5
Nièvre.....	6
Saône et Loire.....	7
Côte d'Or.....	9
Que font les clubs ?.....	10
Nouvelles du grand sud.....	10
Le spéléo club de Dijon.....	10
La rubrique du spéléo-secours.....	12
AG de Cortevaix : modalités.....	13
Plus SUBCHANDLERS ET LE SOUS LE PLANCHER	

### EDITO

Voici donc, le quarantième n° de notre revue LSBInfo, évidemment depuis le premier exemplaire de juin 1981, beaucoup d'eau a coulé dans les siphons, aussi je souhaite profiter de cette étape pour rendre hommage à tous ceux qui ont contribué à vous informer au travers de cette feuille de chou!

Alors sans rentrer dans les détails et en votre nom à tous nous remercierons : P.Degouve, D.Accary, A.Garneret, G.Mouillot, A.Guillon, G.Jacrot, A.Bouttefroy, A.Petit(ex.Porebski,ex.Gauthey) B.Bouchard et plus récemment O.& Natacha Monnot.

Je crois que de temps en temps il n'est pas inutile de se souvenir...

L'événement "fédéral" de la période récente est sans nul doute les remous importants à la tête de la FFS. On savait depuis l'AG de Prades que les finances n'allaient pas bien fort...Depuis l'un des vérificateurs aux comptes a épluché les comptes et cela l'a amené à alerter les grands électeurs. J'ai diffusé les membres du conseil de notre Ligue au fur et à mesure des nombreux courriers et le dernier Spelunca s'en fait également l'écho en restant toutefois assez discret sur les détails. Je vous passe les péripéties et je crois qu'il faut sincèrement souhaiter au nouveau bureau d'être capable d'apurer le passif et de sortir de cette crise avec le minimum de casse! Pour les aider et en particulier B.Lips (secrétaire général) qui devient la cheville ouvrière compétente de cette nouvelle équipe, je vous encourage à faire un effort financier pour l'aide à l'aménagement des locaux de Lyon.(voir souscription).

Plus "régionalement", je voudrai attirer votre attention sur l'objectif que nous nous sommes fixé avec la commission publication à savoir, vendre un minimum de 200 "Sous le Plancher" c'est à ce prix que nous assurerons ses prochaines parutions. Si l'on tient pour exact le listing fédéral d'octobre 1998 nous serions 271 spéléos fédérés dans notre région, alors si chacun veut bien faire encore! un effort financier, l'objectif sera largement dépassé... << la publication c'est la finalité de ce que nous faisons>>.

Notre prochaine Assemblée Générale sera organisée cette année par le CDS.71 et se déroulera à Cortevaix les 6 & 7 Mars 1999. Nous ferons en sorte que cette AG ne soit pas trop pesante (compression de la partie administrative) et souhaitons favoriser les communications, les projections de films et diapos, les expos. La meilleure façon de remercier les organisateurs qui nous reçoivent, est de venir nombreux et de les avertir suffisamment tôt de votre participation, vous trouverez donc ci-après, les modalités pratiques d'inscription.

Je suis persuadé que ce rassemblement contribue "aussi" à la bonne pratique de notre activité en favorisant une certaine convivialité (!) propice à la mise en commun de nos connaissances, de nos moyens et à la confrontation de nos motivations...

**Un événement personnel récent m'oblige à mettre un terme à toutes mes activités et à tous mes mandats de responsable. Je vous annonce donc ma démission des différentes fonctions que j'occupe.**

Vous trouverez à travers les pages qui suivent un certain nombre de projets: explos, pompage, travaux de désobstruction, inventaire en cours, stages, colorations, etc...etc...  
Alors bonne lecture et bonnes fêtes de fin d'année à vous et à vos familles.

J.MICHEL.

**DATES A RETENIR**

AG LIGUE : 6 et 7 mars 1999 à Cortevaix

Exercice secours régional : les 26 et 27 juin 1999 au Tranquiou

AG FFS : 22 et 23 mai 1999 à Mandeure (25)

**DIFFUSION "LSB.INFO"**

Exceptionnellement, cet exemplaire de "LSB.info" sera diffusé par la Poste, aux 271 membres de clubs et individuels fédérés de la région B (source : listing fédéral du 15/10/1998).

Cette distribution exhaustive a pour but:

- 1) d'assurer une large diffusion de la souscription fédérale.
- 2) de vous faire découvrir cette feuille d'information, si vous ne la connaissez pas.
- 3) de vous tenir au courant d'une manière générale des activités et des projets de tous.

Pour obtenir les prochains numéros, il vous suffit de les demander à votre responsable d'association qui doit les recevoir de son président de CDS.

**LA PROCHAINE DIFFUSION AURA LIEU EN MAI 1999, de la façon suivante:**

Affiliation FFS	Nom de l'association Adresse	Correspondant	nombre d'exemplaire
B21-002-000	Association Spéléologique de la Côte d'Or. (ASCO) 3bis, rue des Marmuzots.Bt.A4 21000 Dijon.	Mr Jean-Yves RENARD	10
B21-005-000	Spéléo-Club de Dijon. (SCD) Maison des Associations 2, rue des Corroyeurs 21000 Dijon.	Mr Patrick SOLOGNY	25
B21-006-000	Dijon - Spéléo 33, Avenue Victor Hugo 21000 Dijon.	Mr le Dr Pierre CASTIN	10
B21-007-000	Les Rhinolophes 6, Boulevard Thiers 21000 Dijon.	Mr Pierre KINDT	5
B21-008-000	C.A.F. Dijon Côte D'Or. Section Spéléo 5, rue Caporal Broissant 21000 Dijon.	Mr Patrick MAITREJEAN	5
B21-001-000	Association de Recherche et d'Exploration Souterraine.(ARES) 4, allée Jean Marc Boivin 21121 Fontaine les Dijon.	Mr Jean-Marie LOCHARD	5
B21-004-000	Spéléo-Club de Pommard.(SCP) Route d'Autun 21630 Pommard.	Mr Georges MOUILLOT	10
B58-003-000	Groupe de Recherche et d'exploration Nivernais.(GRESN) 23, rue de la Pique 58000 Nevers.	Mr Robert ROUVIDANT	8
B58-001-000	Spéléo-Club Nivernibou Mairie de Guérigny 58130 Guérigny	Mr Thierry COUSIN	8
B58-004-000	Tord Boyaux Chez Mr Bellonte Jean-François Les Berthiers 58150 St Andelain	Mr Patrick BONNY	8
B71-001-000	Spéléo Club de Chalon Chez Mr Desfetes Didier 87, rue Fructidor 71000 Chalon sur Saône	Mr Frédéric ROSSIGNOL	8
B71-003-000	Spéléo-Club Argillon Les Lards 71170 St Igny de Roche	Mr Didier ACCARY	8
B71-005-000	La Musaraigne Spéléo Le Puits d'Alligny 71400 Autun	Mr Yvon LETRANGE	8
B71-004-000	Spéléo-Club Louhannais Les Sables 71500 Branges	Mr Jean-François CLET	8
B89-002-000	Spéléo Club de Chablis Rue Laffitte 89800 Chablis	Mr Bruno BOUCHARD	10

**Liste des présidents de CDS et nombre d'exemplaires mis à disposition :**

CDS 21	Mr Pierre LAUREAU	3, rue Vercingétorix 21000 Dijon	70
CDS 58	Mr Alain PRUDHOMME	120, rue Melle Bourgeois 58000 Nevers	25
CDS 71	Mr Vincent MILLET	Grande Rue 71390 Buxy	35
CDS 89	Mr Bruno BOUCHARD	20, rue des Etangs 89113 Charbuy	10

## Projet de Topo-guide spéléologique de la Bourgogne :

La commission publication de la ligue se propose de relancer le projet d'édition d'un topo-guide régional en Bourgogne. Ce projet ne peut se réaliser qu'avec le concours de tous les départements concernés. Le succès puis l'épuisement du Guide Pratique en Côte d'Or sont désormais autant de raison de lancer ce dossier. A priori cette publication peut se réaliser assez rapidement, il semble donc raisonnable d'envisager de la sortir pour le congrès FFS 1999.

### Un Topo-guide, pour qui et pourquoi ?

#### Objectif de la publication

- L'objectif de cette publication n'est pas de faire un inventaire des plus grandes grottes de Bourgogne. Il est plutôt de canaliser les personnes vers des cavités intéressantes mais pas trop sensible au niveau de la sécurité et de la liberté d'accès.
- Ce topo-guide se doit d'être pratique, lisible et il doit faciliter l'organisation de sortie collectives.
- Il doit aussi apporter d'autres informations que la simple fiche d'équipement. Ainsi, les curiosités géologiques, hydrologiques ou historiques doivent être évoquées le plus souvent possible.
- Il doit éduquer, c'est à dire donner des indications sur la façon de se comporter sous terre.

Enfin :

- Il doit être TRES rentable pour permettre de financer des revues comme SLP ou certains inventaires en gestation qui n'auront pas la même audience.

#### Cibles principales

Spéléos débutants hors structures fédérales

Collectivités, écoles

Non spéléos qui veulent en savoir un peu plus sur leur sous-sol

Spéléo hors région qui veulent découvrir la Bourgogne

Lorsque vous lirez ces quelques lignes, le projet aura été débattu et n'en doutons pas approuvé lors de notre réunion de comité directeur du 18 Décembre 98. Toutes les bonnes volontés seront les bienvenues. Alors au travail!...

**Patrick Degouve.**

---

### REFORME DES BREVETS DE L'EFS

Aux Journées d'Etude de l'EFS 1998, nous avons discuté d'une réforme des brevets d'enseignement (initiateur, moniteur et instructeur). Vu la portée générale de cette réforme, il nous a semblé qu'elle pourrait intéresser pas mal d'entre vous et je vais essayer de la résumer. Pour plus de renseignements, contactez les cadres régionaux ou

l'EFS à Lyon, ou lisez Info-EFS en décembre. D'abord quelques rappels :

1° **Le rôle de l'EFS** est de former des spéléos à une pratique sécuritaire, au respect du milieu, à leur épanouissement dans la pratique à laquelle ils aspirent (dans le respect des autres pratiquants), à l'encadrement des débutants et au perfectionnement de tous, et enfin à la formation des cadres de club et de haut niveau.

2° **Constats de la formation d'initiateur** : un constat objectif repose sur le nombre de candidats (130 en 1996, 103 en 1997, 70 en 1998). Les stages de formation de cadres sont mal adaptés à la formation à l'encadrement. Ils font trop souvent l'objet d'une remise à niveau de la formation personnelle. Les échecs en fin de stage sont mal vécus. Les spéléos ne perçoivent pas l'utilité d'un tel diplôme et les formations ne sont pas homogènes.

3° **La formation des initiateurs en 1999** : l'initiateur est un animateur de club, qui intervient surtout en cavité de classe III. Ses capacités doivent correspondre au référentiel. Pour atteindre ce niveau, l'EFS préconise une systématisation de la validation des niveaux de formation personnelle au sein des clubs (éventuellement de stages comme le pré-initiateur organisé depuis plusieurs années par la Ligue), et pour cela va créer un référentiel général et précis couvrant toutes les formes de pratique. Les clubs doivent pouvoir s'appuyer sur leur(s) initiateur(s) pour l'animation de l'enseignement.

Concrètement, le stage d'initiateur en 1999 comprendra un test d'entrée (2 jours) ou une attestation de niveau et un stage de 5 jours recentré sur le "comment enseigner".

4° **La formation des moniteurs** : le moniteur est un formateur de cadres qui doit pouvoir enseigner dans les cavités de classe IV, et s'investir dans la vie fédérale. La formation des moniteurs sera découpée en modules, le cursus devant être effectué en 2 ans.

- Module 0 : c'est une formation technique facultative permettant le passage de la classe III (initiateur) à la classe IV, en particulier pour les spéléos issus de régions non alpines comme nous.

- Module 1 (3 jours) : tests techniques, amenant la validation de la pratique en classe IV

- Module 2 (4 jours) : il correspond à la reconnaissance du diplôme "équipier scientifique", qui peut se passer en dehors de la formation du moniteur, et qui valide des connaissances générales et scientifiques.

- Module 3 (4 jours) : formation et évaluation à la pédagogie et à la recherche technique.

La formation des instructeurs reste inchangée.

François Jovignot.

---

### REFORME DES STAGES EN 1999

#### Le stage initiateur fédéral :

Les tests techniques seront séparés de la formation pédagogique.

Une première période de deux jours pour les tests techniques, puis une deuxième période de cinq jours pour la formation pédagogique. Pour l'année 1999, il devrait y avoir des stages de 7 jours (2+5) proposés au calendrier fédéral.

Pour éviter que des stages ne soient annulés par manque de candidats, il ne sera proposé que 7 stages initiateurs en 1999.

Le stage en 4 week end se déroulera dans l'Ain pour les deux premiers week end et dans le Jura pour les deux derniers.

Le premier WE correspondra aux tests techniques. A la fin, une évaluation sera réalisée.

Le deuxième WE sera axé sur l'observation du milieu souterrain, topographie, karstologie, hydrologie et météorologie.

Le troisième WE concernera les techniques d'assurance, les méthodes d'enseignement, la prévention, les secours.

Le quatrième WE : encadrement.

Les dates sont : 13 et 14 mars, 27 et 28 mars 1999

10 et 11 avril, 24 et 25 avril 1999

toute personne intéressée est priée de me contacter, je lui ferais parvenir un dossier d'inscription.

Marc LATAPIE - 25, impasse des bouleaux - 71500 LOUHANS

### Le stage moniteur fédéral :

Voir compte rendu fait par F. Jovignot

En 1999, il devrait y avoir trois modules 1 (avril, mai et novembre), un module 2 en juillet et un module 3 en novembre.

Marc Latapie

### **Question nature !**

Un courrier de la Direction Régionale de l'Environnement (**DIREN**) nous invitait à participer à deux réunions à Dijon :

- Le 12 novembre 1998 à 14h00 – il s'agissait d'une rencontre DIREN / Associations, ayant pour objectif de développer le dialogue entre l'Etat et les associations dans le domaine de l'environnement. Benjamin et Bruno ont représenté la Ligue au milieu des Ornithologues, Yonne Nature Environnement, la Maison de la Nature, etc. La discussion a porté sur un document que nous n'avions pas reçu ! De toute façon, les mondes karstiques ne faisaient pas parti de ce document...

Bruno Bouchard

- Le 14 novembre, une seconde réunion organisée toujours par la DIREN et la Direction régionale et départementale de Jeunesse et Sports avait pour sujet essentiel Natura 2000, et les espaces naturels utilisés par les pratiquants de la spéléologie et de l'escalade. Cette fois la Ligue était représentée par le CDS 89 (A. Guillon), le CDS 21 (P. Laureau) et le SCD (P. Sologny).

Voici le compte rendu :

### **NATURA 2000**

Le 14 novembre dernier, la Ligue, ainsi que d'autres structures régionales ou locales concernées par le projet Natura 2000, était invitée conjointement par la Direction régionale de l'environnement (DIREN) et la Direction Régionale et Départementale de la Jeunesse et des Sports (DRJS) à une réunion dont l'objectif était de :

*"débuter une information en direction des utilisateurs des espaces naturels pour les activités de loisirs et de sports".*

Patrick SOLOGNY, Pierre LAUREAU et Alain GUILLON représentaient notre Ligue. Notre sentiment : la première phase de concertation ayant été menée sans nous et sans les autres féd. sportives (choix de sites proposés à la Commission européenne), nous arrivons après la bataille. Il ne nous reste qu'une marge de manœuvre assez réduite pour "négocier" le programme de gestion des sites qui seront retenus par BRUXELLES.

Quelques explications : *"la première phase a été menée en concertation et consultation dans chaque département mais la parole a été monopolisée par le groupe des "gestionnaires de l'espace rural" (comprendre : chasseurs, pêcheurs et autres...).* Les préfets avaient déjà fort à faire avec ces problèmes, alors nous n'allions pas l'ennuyer en y ajoutant les pratiquants sportifs" Dixit le représentant de la DIREN, responsable du dossier. **Bel exemple de démocratie !**

Le même représentant explique sa non réponse à nos courriers dont le premier date de plus de six mois : *"nous ne pouvons répondre à tous les courriers, nous avons choisi cette forme de réponse : la réunion d'aujourd'hui!"*

Pour les documents demandés par ces mêmes courriers : *"nous ne voulions pas diffuser des documents provisoires, mais maintenant la version définitive est arrêtée"* et de faire circuler le document concernant la Côte d'Or. Il promet, conformément à notre demande de nous adresser ces documents (le milieu souterrain, via la protection des chauves-souris, est concerné pour ce département, ainsi que l'Yonne et la Saône et Loire). La liste étant fixée depuis le 15 janvier 1998, on se demande pourquoi il a fallu attendre si longtemps pour se la faire communiquer. De plus, à la date où cet article est rédigé, un mois s'est écoulé sans que l'on ne reçoive quoi que ce soit !

Et pour les "cavités à chauves-souris" ?

Le représentant DIREN nous distribue, à titre d'exemple, des fiches dont l'une s'intitule : "Grottes à Chauves-Souris en Côte d'Or". On y trouve, outre une liste des "Sites susceptibles d'être reconnus en tant que site d'importance communautaire" sur laquelle je reviendrai plus loin, une introduction et une conclusion édifiantes :

*"Elles (les chauves-souris) sont menacées de disparition, l'usage massif d'insecticides par l'agriculture éliminant leur source d'alimentation. Par ailleurs, le dérangement sur les sites d'hivernage ou de reproduction fragilise les populations, de même que la transformation des vieux bâtiments et des anciens ponts leur procurant des gîtes."*



## Formation

Le programme de formation pour l'année 1998 a touché 36 personnes. Le mauvais temps de cet automne nous a obligés à l'écourter, les cavités initialement prévues étant aquatiques. Ce programme s'est donc établi sur 6 week-ends, et s'est déroulé dans l'Yonne (2 fois), en Côte-d'Or (2), dans le Jura (1) et dans le Vercors (1).

Bruno Bouchard

## Activités du CDS de la Nièvre

### Subventions

Le Conseil Général de la Nièvre avec l'aide de la Direction Départementale de la Jeunesse et des Sports a complètement modifié les demandes de subventions départementales formulées habituellement en septembre.

Les trois clubs fédérés de la Nièvre se sont réunis le mercredi 4 novembre 98 pour mettre sur pied une demande cohérente par l'intermédiaire du C.D.S. 58. En effet maintenant cette subvention est demandée seulement par les C.D. et non plus par les clubs et Comités de chaque discipline sur quatre thèmes différents.

Ces quatre thèmes sont:

- Aide au développement des disciplines axé sur 5 points;

1- fonctionnement des clubs et comités

2- soutien aux clubs en zone rurale (communes de moins de 2500 hab.)

3- projets innovants et opérations spécifiques

4- achats de matériel spécifique

5- emploi dans le secteur sportif

- Aide à l'organisation de manifestations sportives exceptionnelles

- Aide au sport de haut niveau

- Aide à la réalisation d'équipement sportif

Le GRESN, le Nivernibou et le Tord-Boyaou ont donc répertorié leurs actions de 1998 susceptibles d'être aidées et prévu les moyens matériels nécessaires en 1999.

Cette réforme a le mérite de créer une synergie entre les clubs et, pour la première fois, les trois clubs nivernais se sont rencontrés. Nous avons prévu de faire des sorties interclubs et surtout de s'entraider pour des désobstructions lourdes ou des pompages importants.

### Divers

R. Rouvidant a suivi la formation de Préposé au Tir et passé avec succès l'examen. Cela devrait faciliter les démarches auprès de la préfecture pour obtenir les autorisations adéquates.

Alain Prudhomme annonce son intention de ne plus être président du CDS 58 à partir de la prochaine A.G. départementale.

Nous avons le regret d'annoncer le départ de Sylvain Lecomte, initiateur au Gresn, pour Annecy, 22, rue Chaumontel. Ne pouvait-il donc plus se passer de notre ex président de région?

### Exercice secours à la Combe aux Prêtres les 9 et 10 octobre 1998 :

Voici nos impressions qui ne sont pas à prendre comme des critiques mais des questions que nous nous posons.

Seulement trois spéléos de la Nièvre (Gresn) se sont déplacés.

Nous avons constaté que l'organisation technique était au point (sauf longue attente au bas des puits en fin d'exercice difficilement évitable).

Malheureusement, la civière plongée ne fut qu'un fardeau parmi tant d'autres puisqu'on n'a pas pu assister à la sortie du siphon du "blessé". Nous avons croisé le brancard alors qu'il était au point chaud, donc pas vu de manipulation technique (tyrolienne, puits...).

A l'extérieur, l'intendance n'était qu'embryonnaire. En cas de secours réel qu'en est-il?

Ce type d'exercice permet de roder l'ensemble de l'organisation mais laisse sur sa faim le spéléo de base. Certes ce n'était pas fait pour apprendre les techniques de spéléo-secours.

Le téléphone par le sol est très efficace bien que relayé par radio du plateau au P.C..

### Exercice secours régional (région Centre) aux Caves de la Mignonne à Sancerre

Le 22 novembre 1998.

32 personnes de sept départements dont 4 de la Nièvre (3 du Nivernibou, 1 du Gresn).

CTD: François GAY.

Une infirmière spéléo pour les premiers soins médicaux.

Trois personnes de FR3 Orléans vont filmer tout l'exercice.

Début de l'exercice 10 heures, fin à 14 heures.

Les caves de la Mignonne sont en fait deux carrières souterraines superposées reliées entre elles par un puits de 20 mètres.

Les trois entrées inférieures sont de courts tunnels en béton qui donne dans une grande salle aménagée pour exposer et vendre les vins du Sancerrois. Cette salle de 5 mètres de hauteur sur 50 par 30 mètres est soutenue par des piliers de 4 ou 5 mètres de côté. Derrière une autre salle un peu plus petite précède des prolongements de quelques dizaines de mètres dont celui de droite amène sous le puits.

L'étage supérieur est beaucoup moins vaste et l'accès se trouve dans une fausse doline broussailleuse. L'entrée remblayée en partie par des éboulis mesure moins d'un mètre de hauteur.

A une vingtaine de mètres s'ouvre le puits carré d'un mètre de côté.

Le P.C. est dans la première salle devant le comptoir pour cause de chauffage (à l'électricité pas au Sancerre). Il n'y a qu'un secrétaire aidé momentanément par un spéléo.

A noter la visite des pompiers qui n'ont pu venir jeter un coup d'œil qu'à titre personnel, leur colonel étant très à cheval sur le règlement et les délais pour prévenir.

La chute du blessé se passe dans le prolongement de gauche opposé au puits. Après l'alerte le premier groupe rééquipe le puits pour que la seconde équipe apporte et prépare le point chaud. Trois spéléos préparent la tyrolienne entre des arbres pour sortir la civière de la doline d'entrée.

Pendant que le blessé est en attente au point chaud après avoir été brêlé sur la civière, le puits est équipé pour hisser la civière par balancier avec un spéléo en contrepoids.

La civière est ensuite rapidement au pied du puits vu la facilité du parcours. La montée du puits est un peu ralentie pour les prises de vues avec la caméra flamboyante neuve. Elle est hissée dans un kit pour filmer d'en haut, mais quand le caméraman annonce qu'elle vaut 368000 francs le spéléo qui tient la corde se sent avec une lourde charge sur ses épaules. Il s'inquiète de la couverture de l'assurance fédérale.

La civière précédée de la camera sortent sans encombre du puits. La sortie à l'air libre et glacé est assurée en se passant la charge de proche en proche. La tyrolienne permet d'extraire plusieurs fois le blessé de la doline pour filmer l'action sur plusieurs plans.

Le cobaye est libéré et se retrouve sans ses bottes pour redescendre au P.C. où l'apéro est servi. Sancerre blanc obligatoire. Le repas se prend dans la bonne humeur et conclut cette journée ensoleillée mais très froide.

Robert Rouvidant

## Activités du CDS de Saône et Loire

### ● 14 Février :

Projection/débat à St Boil. Compte-rendu du pompage de la source de la goutteuse au mois d'août 1997.

Dons des participants à la soirée d'un montant de 800Frs pour le prochain pompage.

### ● 14/15 Mars :

Exercice secours départemental à la base de la Roche à Champagnole (Jura). Cet exercice faisait suite à la journée falaise de Vergisson (Octobre 97.) et à l'exercice régional du Contard (Novembre 97).

A noter :

- La bonne implication des clubs du département : SC Louhans, SC la Musaraigne, SC Argillon, soit 14 participants.

- Objectif fixé atteint. Mener à terme un secours dans une cavité (grotte Balerne), réunissant les principales situations rencontrées sous terre : Point chaud, vire, main-courante, brancardage tyrolienne, répartiteur de charge, palan, frein de charge, puits.

### ● 21 Mars :

Quatre participants à un exercice secours organisé par les sapeurs-pompiers et le GRIMP sur le site de Berje la ville.

### ● 19 Avril :

Rééquipement du puits de Créot avec broches inox scellées et corde fixe.

### ● 29/30 et 31 Août :

Nouvelle tentative de pompage à la source de la Goutteuse à St Boil. Grâce à des conditions météo idéales et à l'intervention des plongeurs ce sont près de 600m qui sont découverts, ce qui porte le développement total autour de 1200m. Arrêt sur rien... A ce jour, l'origine du débit principal de la rivière n'a toujours pas d'explications, malgré de nombreuses prospections de surface.

Clubs présents :

SC Argillon, SC Dijon, SC la Musaraigne, individuels.

Soit, un trentaine de spéléos.

### ● 12 et 13 Septembre :

Participation au Vitale Sports, organisé à Macon par le magasin Décathlon. La tenue d'un stand (expo, vidéo,...) sous chapiteau, a permis de faire une dizaine de contacts intéressants dont certains se sont depuis transformés en licences club... Une aire d'initiation et de démonstration en extérieur a permis d'installer une tyrolienne de 25m.

Quelques chiffres : 12000 personnes sont venues sur Vital/Sport. 400 passages sur la tyrolienne. 14 spéléos présents. 2 clubs : SC Argillon et SC Louhan.

### ● 10 et 11 Octobre :

Participation à l'exercice secours national à la Combe aux Prêtres à Francheville. 12 participants des clubs SC Argillon et SC Louhan.

### ● Infos diverses :

#### Formation / secours :

Un regret tout d'abord, les 3 stages programmés à l'assemblée générale ( 2 initiateurs et 1 chef d'équipe secours ) n'ont pas eu lieu par désistement des candidats.

Par contre, cette année, la formation aux techniques secours a été particulièrement intense

- participation aux exercices programmés.

- 5 stagiaires ont suivis le stage " assistance victime " du 7 au 10 Novembre.

A noter que, grâce à l'intervention de Marc Latapie, le SSF national nous a doté d'une civière depuis le 11 Novembre.

Le plan secours départemental est bouclé mais tarde à être validé par la Protection Civile.

#### Explos :

Les actions CDS / Clubs et individuelles ont été riches dans ce domaine sur notre département cette année, de nombreuses cavités nouvelles ou connues ont vu leur développement augmenter :

Grotte de Mancey : dev. 140m, Gueule du Loup : dev.380m, Source d'Oyé : dev.150m, Gouffre de Pierre Clos : Prof. -44m / dev.80m, Grotte de Mazenay : ouverture de l'accès à la grotte par la mine de change, Source de la Goutteuse : dev.1200m.

Plus une dizaine de trous actuellement en désobstruction. C'est environ 1000m de premières réalisées à ce jour.

L'inventaire du Maconnais se prépare et compte déjà plus de 150 cavités ou phénomènes karstiques. Publication prévue courant 1999.

Vincent Millet

### **Activités dans le département de Saône-et-Loire**

Un petit groupe de spéléologues de différents clubs s'est mobilisé sur des objectifs communs, et la collaboration, parfois sous la bannière CDS 71, s'est avérée fructueuse dans un département où chaque mètre de première réclame une grande débauche d'énergie.

#### Beurme aux Griffures (Martailly-les-Brancion) :

Petit exutoire temporaire, connu depuis toujours sur 5m, jusqu'à un passage impénétrable et colmaté (blocs, argile). Sept séances de désobstruction de février à avril 97 permettent de trouver une centaine de mètres de petites galeries (arrêt sur colmatage argileux). La topo est levée le 4 mai 97. Développement : 112 m.

#### Les Eaux Bleues (Lugny) :

Lors d'une journée consacrée à l'inventaire du Mâconnais, la désobstruction d'un modeste orifice, dans les redans rocheux surmontant l'importante émergence des Eaux Bleues, permet de trouver une petite salle et quelques mètres de galeries. Dév : 17 m. Désob à poursuivre.

#### Balme de Rochebin (Azé) :

Le SC Argilon continue de creuser au fond de la célèbre grotte préhistorique aménagée, à quelques 300m de l'entrée, dans une grande galerie presque entièrement comblée (c'est dans le remplissage qu'on trouve les ours et lions des cavernes qui ont fait la réputation du site). Une cinquantaine de mètres gagnés

en trois ans, à raison d'un mètre cinquante par séance.... la motivation est toujours là.

#### Fontaine de Cortevaix (Cortevaix) :

En 92, 93, 95, trois mémorables campagnes de pompages de la résurgence avaient permis de porter le développement de cette cavité entièrement noyée de 15m à 280m (-13). En 97 un pompage du S1 seulement (140m) est à nouveau réalisé par le SC Argilon pour procéder à l'aménagement de passages dans l'optique du prochain pompage d'août 99 qui aura comme but de vider le « siphon 3 ».

#### Grotte de la Montagne de Crâ (Milly-Lamartine) :

En juillet 97 les membres d'un groupe non spéléo se lance dans la désobstruction d'une petite cavité. Après 5m de déblaiement leur ténacité est récompensée : ils pénètrent dans une belle galerie déclive, axée sur une haute diaclase et concrétionnée. Un puits d'une douzaine de mètres permet d'atteindre le point bas du gouffre à -44, en cours de désobstruction. Dév. : 80m

#### Grotte de Mazenay (Créot, Change) :

Le 7 décembre 97, le franchissement d'une trémie dans la galerie du Restaurant permet un prolongement de cinquante mètres jusqu'à la trémie du Mille-feuilles. Le même jour, une escalade de 5m donne accès à 250m de galeries; on bute alors sur la trémie du Mille-feuilles, mais de l'autre côté.

#### Grotte de Culles-les-Roches (Culles-les-Roches) :

Le travail de désobstruction au fond de cette belle résurgence fossile se poursuit, mètre après mètre comme à Azé. Développement : 65m

#### Source du Fil (Sologny) :

Visite de ce captage en février et mars 98. A l'intérieur une inspection à l'aide d'un phare de plongée permet d'entrevoir à -2 l'ouverture d'un conduit naturel dans les calcaires à gryphées. Le 31 mars 98 une petite plongée permet une progression de 3 m en décapelé; arrêt sur passage étroit. Une désobstruction subaquatique s'impose.

#### Grotte de Mancey (Mancey) :

Repérée au printemps 98 cette émergence temporaire a livré 141 m après de dures séances de désobstruction. Arrêt sur siphon après franchissement de voûtes basses.

#### Grotte de la Gueule du Loup (Bissy-la-Mâconnaise) :

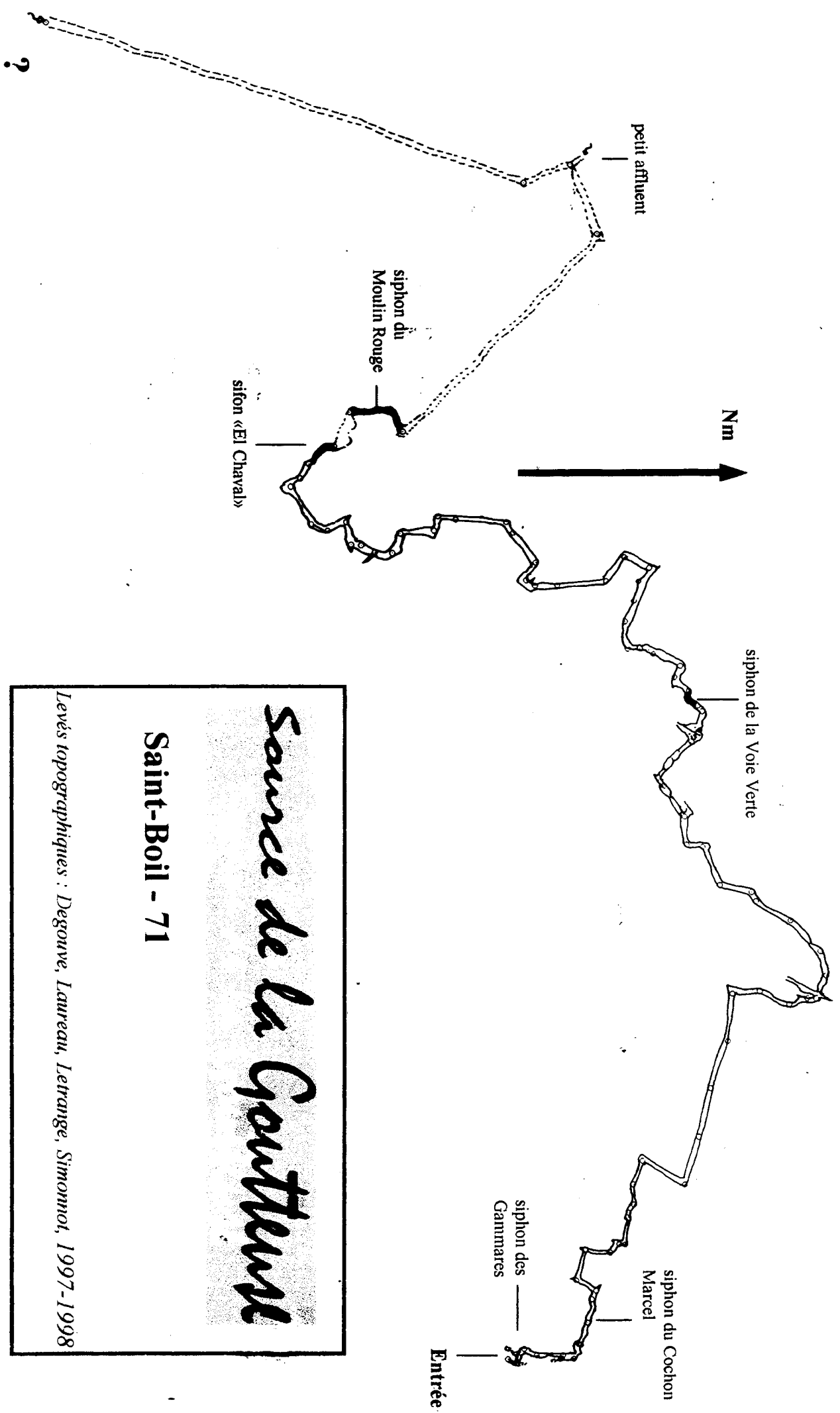
La topographie est portée à 378m en août 98. En amont du ruisseau, le franchissement d'une voûte rasante donne cinq mètres plus loin sur un siphon. La désob de la galerie de Charcubles s'est poursuivie sur quelques mètres.

#### Opération Goutteuse 98 :

Source de la Goutteuse (Saint-Boil)

En octobre 1997 une première opération pompage avait permis, dans un premier temps, la vidange de deux premiers siphons (Gammars et Cochon Marcel) et la découverte de 400m de galeries jusqu'à un nouveau passage noyé (siphon de la Voie Verte). Sa plongée





*Source de la Gauthier*

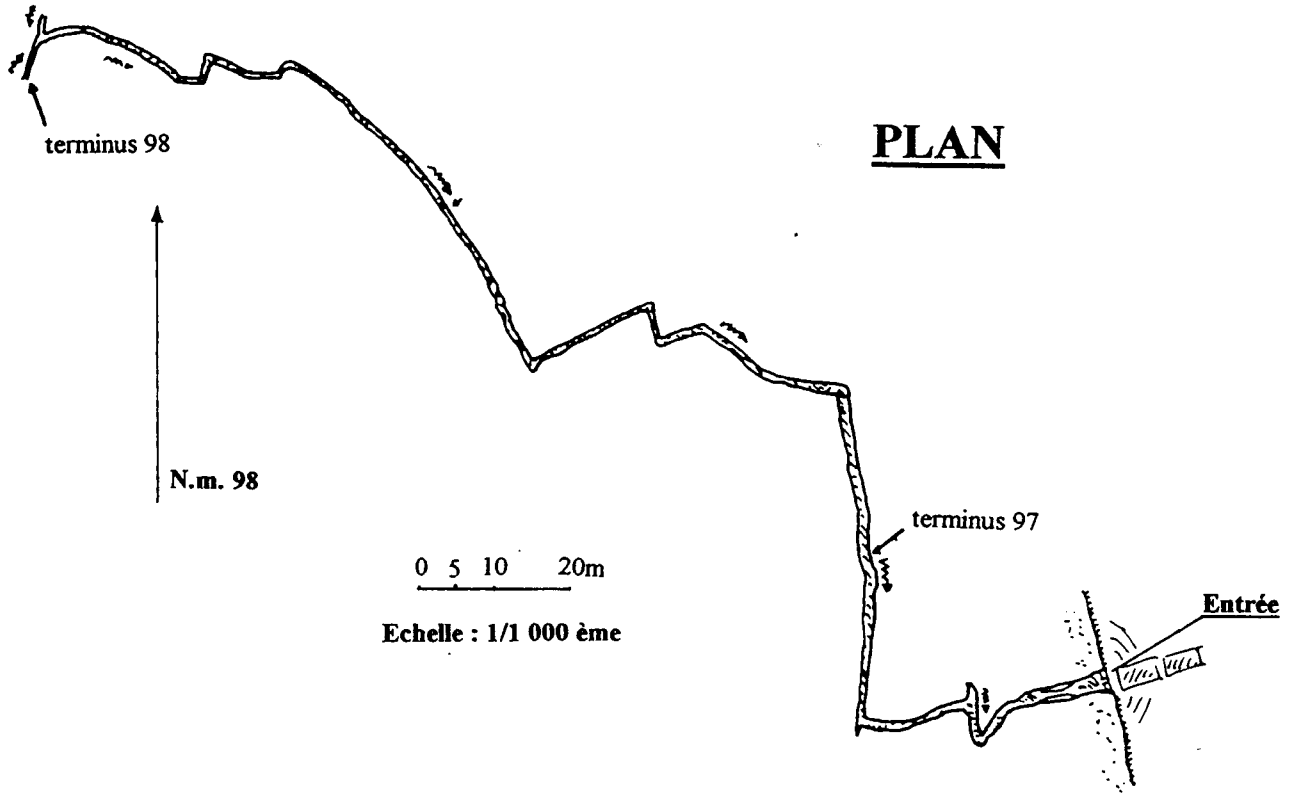
**Saint-Boil - 71**

*Levés topographiques : Degouve, Laureau, Letrange, Simonnat, 1997-1998*


# Fontaine d'Antigny-le-château Foissy -21-

x : 769,60 - y : 2238,52 - z : 440m

Développement : 230 m    Dénivellation : < 5 m



## COUPE SCHEMATIQUE DE L'ENTREE



Topographie : S.C.Pommard - S.C.Dijon  
1997 : P. Bollard - P. Laureau  
1998 : S. Martel - P. Mirleau - P. Laureau

(10m) avait livré 150m supplémentaires et l'exploration restait à poursuivre en amont.

Les 27-28-29-30 août 1998 : seconde opération pompage organisée par le SC La Musaraigne d'Autun et le SC Argilon de Chauffailles avec la bénédiction du CDS 71. Après l'installation des coffrets la source est vidée dans la soirée du vendredi. Le samedi 29 au matin deux plongeurs dépassent de 150 m le terminus de l'année précédente et butent sur un nouveau siphon ("El Chaval") : 300 m sont topographiés. Le soir, un autre plongeur franchit le siphon (25 m) passe un éboulis et s'arrête devant un autre passage noyé (siphon du Moulin Rouge). Le dimanche matin une ultime tentative a lieu avec trois plongeurs qui se répartissent entre chaque siphon. Y franchit seul le siphon du Moulin Rouge (20 m) et remonte le ruisseau sur 400 m dans une belle galerie (Métro Pigalle). Arrêt sur ... rien. Avec 1200 m de développement la Goutteuse devient la seconde (ou troisième) cavité du département après Mazonay et nul doute que les choses n'en resteront pas là !

Au niveau de la source une désobstruction a livré un deuxième accès à la grotte (P3 + 4 m de voûtes basses). La réussite de l'opération n'a été possible que par le grand nombre de participants qui ont bien voulu se réunir autour du petit noyau organisateur

#### Source de l'Useroble (Oyé) :

Cette résurgence pérenne avait déjà été explorée en 1997 sur 35 m. Les 5 et 6 septembre 1998 (une semaine après la Goutteuse) une autre opération pompage est organisée par la Musaraigne d'Autun avec le concours du SC Argilon de Chauffailles : le siphon (10 m) est vidé et derrière le ruisseau est encore remonté sur 105 m jusqu'à un nouveau siphon. Développement 150 m.

#### Inventaire des cavités de Saône-et-Loire :

Depuis 1996 l'inventaire a été repris avec pour base le fichier établi par J. Morel depuis de longues années. Une base de données informatisée a été créée et, dans un premier temps, c'est le Mâconnais qui fait l'objet d'un travail plus systématique.

Les personnes intéressées par ce travail peuvent contacter les auteurs de cette note ou le président du CDS 71, Vincent Millet, place du Pont, 71390 Buxy.

#### Bibliographie :

L'établissement d'une bibliographie spéléologique complète du département est en cours de réalisation par Jean Morel du Creusot.

#### Première toute fraîche :

Commencée en août 98, la désobstruction du gouffre du tunnel de St-Gengoux de Scissé a enfin abouti le 29 novembre 98 : un puits de 14m vient se greffer sur un superbe méandre qu'on peut parcourir sur une soixantaine de mètres jusqu'à une profondeur de -20/25m. Arrêts sur colmatages argileux.

#### **Informations :**

Ludovic GUILLOT (SC Argilon de Chauffailles)  
71260 Cruzille

Guy SIMONNOT (SC La Musaraigne d'Autun et SC Dijon)

7 rue de Bellevue  
Saint-Pantaléon  
71400 Autun

Et pour plus de détails sur certaines de ces premières et les intervenants.....lisez Sous le Plancher 1998 !!!!

## Activités du CDS de Côte d'or

A côté des réunions et entrevues diverses avec des organismes comme la DIREN, l'O.N.F. la DASS, l'IGN et autre Jeunesse et sports, le CDS 21 poursuit en parallèle ses travaux de « fond » destinés à améliorer la connaissance de notre patrimoine souterrain.

#### Pompage :

Les deux pompages organisés sous l'égide du CDS, les 27 et 28 juin, par le S.C.Dijon, le S.C.Pommard et le C.A.F., ont regroupé une vingtaine de personnes autour de deux sources à vider.

#### **- Fontaine d'Antigny le château (Foissy-21)**

Après avoir dépassé notre terminus de 1997 (voûte basse à 70 mètres de l'entrée), les plus minces d'entre nous ont pu remonter le ruisseau souterrain jusqu'à 230 mètres de l'entrée. Arrêt devant une diaclase très très étroite. Encore une grotte située dans le Sinémurien qui entre dans le « top 50 » des cavités de Côte d'Or (topo ci-jointe).

#### **- Grotte supérieure de la Dhuys (St Martin du Mont-21)**

Ces dernières années, le S.C.Dijon avait dégagé un puits de 4 mètres dont le fond était noyé. Après son pompage, nous avons pu nous insinuer dans une petite conduite forcée, très cupulée, rapidement bouchée par un amas de dalles. L'eau filtre à travers.

#### Coloration :

Voici brièvement les résultats de quelques colorations réalisées par le S.E.M.A. (Diren) auxquelles nous avons participé.

- La coloration des pertes du Raccordon (Arcenant) a mis en évidence une relation avec la Fontaine froide (Savigny les Beaune).

- La coloration du Creux Tombain à Ternan (si l'on peut parler de coloration, puisque le colorant utilisé était un produit parfaitement translucide : le naphthionate) a été décelée à la source du Meuzin (L'étang Vergy).

- Le traçage réalisé dans la grotte de L'Etang-Vergy est ressorti à la source du Breuil (Messanges). Cette source nouvellement captée devrait se substituer au captage de la grotte de Bevy que les spéléologues connaissent bien.

- La coloration des pertes du rû d'Antheuil a teinté l'eau de la fontaines des Angles (Veuvey sur Ouche).

Désobstruction :

Nous rappelons les journées de formation consacrées aux techniques de désobstruction qui se sont déroulées en début d'année dans l'amont de la grotte de Mazenay. Le CDS apporte également son soutien au chantier de désobstruction mené par le S.C.Dijon à la grotte du Four de L'eau.

Notre budget consacré à une désobstruction de grande envergure et adopté par la dernière A.G., d'un montant de 2000 francs, n'a pas encore été alloué à ce jour. Faites vos propositions!

Inventaire des cavités :

En 1998 nous avons comme objectifs, les surfaces couvertes par les cartes 1/25000 Dijon et Sombornon, ainsi que l'extrême Sud du département (carte du Creusot). Le secteur de Montbard et tout particulièrement la vallée du Rabutin deviennent également la proie de nos fins limiers. Avec près de 300 (trois cent) points vérifiés, pointés et dont la topographie a été contrôlée, nous respectons le tableau de marche que nous nous sommes fixés en début d'année. On peut citer dans le désordre, les éléments les plus actifs qui participent à cette tâche : F.Couhier, S.Herrero, B.Pernot, J.M.Lucot, R.Lavoignat, P. C. et M.Durlet, S.Martel, N.Pouillot, G.Rozier, P.Brenu, P.Mirleau, E.Borgeot, M.Bachelet, J.Morel, V.Auzillon, B.Lebihan, G.Moreau, F.Jovignot, D.Gillard, P.Laureau.

Secours :

Vous trouverez dans le présent fascicule un résumé de notre exercice annuel regroupant de nombreux participants, lequel venant tout juste de se dérouler au Gouffre de la Combe aux Prêtres (Francheville).

Initiation :

Nos brevetés EFS n'hésitent pas à affronter l'automne pluvieux. On note quelques séances d'initiation pour les centres de vacances, scouts et autres centres aérés ayant pour cadres la grotte du Contard et le Creux Percé.

Pierre Laureau

\*\*\*\*\*

## QUE FONT LES CLUBS ?

### ● NOUVELLES du GRAND - SUD :

Ce n'est pas très souvent que les Argilons prennent la plume pour nous donner des nouvelles de l'extrême sud de la Bourgogne. Si nous le faisons dans ce n° de LSBinfo, c'est que notre bulletin de santé et plus que satisfaisant.

Côté effectifs, avec 51 membres, dont 34 fédérés nous représentons plus de 60% des fédérés de Saône et Loire.

Côté activité, c'est proportionnel à l'effectif. Cette année nous avons réalisé plus de 70 sorties (explo, désob, topo, classique, découverte, pompages, secours, canyon).

En Septembre nous avons participé au sein du CDS.71, aux deux journées "Vital-Sport" à Décathlon Macon, près de 400 enfants ont testé notre tyrolienne et nous avons "accroché" six contacts sérieux sur le stand.

Dix Argilons étaient engagés dans le secours de Francheville le 10 Octobre.

Les explorations en Saône et Loire avancent un peu partout. Sous l'impulsion de Ludovic Guillot et de Guy Simonnot (Musaraigne) nous avons fait quelques découvertes et l'inventaire du Maconnais est presque bouclé.

A Azé, nous avançons toujours en sortant beaucoup de terre! A la Beutte Chaude (Vergisson) Ludovic et Chantal ont doublé le développement. A Mancey, une nouvelle cavité découverte par Ludovic nous a révélé, au prix de quelques séances de désobstruction, 130m d'un joli réseau avec une salle de 15m x 6, bien concrétionnée pour la Saône et Loire. A St Boil, au cours du pompage CDS, la cavité a doublé, passant à 1200m ( 20 Argilons ont participé). De plus 4 Argilons étaient aux côtés des spéléos de la Musaraigne d'Autun pour le pompage de la source de l'Useroble à Oyé. ( 150m de développement dans un horrible boyau glaiseux ). Enfin à Mazenay, plusieurs Argilons ont exploré, topographié, les galeries du plus grand réseau du département aux côtés de spéléos d'Autun et de Dijon.

1999 promet d'être un grand crû pour la Saône et Loire : Congrès de la Ligue à Cortevaix, pompage de Cortevaix, 25ans du SCA, exercice secours en Octobre. Le club Argilon répondra présent à chacun de ces rendez-vous.

Didier Accary

### ● Le Spéléo-club de Dijon

#### EXPLOS 98 en Espagne

La redoutable efficacité du trio Patrick, Sandrine DEGOUVE et Guy SIMONNOT nous est tellement coutumière, qu'il me paraît presque banal d'annoncer encore : 7570 m de première topographiés en Espagne pour l'année 98. La performance est d'autant plus remarquable que l'équipe est peu nombreuse, et je vous renverrais volontiers à l'éditorial de P. DEGOUVE dans SOUS LE PLANCHER 1998 n°13, ouvrage de référence que tous les spéléos bourguignons se doivent de posséder...

#### UN PEU D'HISTOIRE :

(SLP 98 n°13, Degouve - Simonnot) : «La longue histoire des recherches du SCD dans les Cantabriques, ponctuée de découvertes, mais aussi de déceptions voire de drames, (elle) a commencé en 1958 avec l'exploration des grands réseaux de la vallée d'Ason, ... Puis... vinrent des années moins fructueuses, ...

En 1987, la chance finit par nous sourire de nouveau et récompenser notre opiniâtreté... Notre expérience spéléologique nous ayant maintes fois montré que l'essentiel des écoulements souterrains s'effectuait de l'ouest vers l'est, c'est tout naturellement que nous avons recherché des têtes de réseau lointaines jusque sur les flancs du Rio Miera... C'est à cette même époque que nous découvrons la Cueva Del Hoyo Salcedillo. L'exploration de cette dernière n'est pas terminée que d'autres perspectives apparaissent déjà au Nord du massif avec l'exploration des réseaux de La Canal et de Rellanon, mais aussi vers la Gandara qui nous livre quelques prolongements et un nouveau gouffre, la torca del requiem. »

A lire impérativement à ce sujet : La Cueva Del HOYO SALCEDILLO, synthèse des explorations et connaissances actuelles sur le réseau.

in : SLP 98 n°13, vous savez, « cet ouvrage de référence que tout spéléo... »

Les **explos 98** se sont déroulées sur 3 séjours en Avril, Juillet, Août et Octobre, soit 42 sorties de 2 à 9 participants, qui ont regroupé des spéléos du SCD (11), de Saône et Loire (2), et d'autres régions (6 Savoyards et Francs-Comtois).

Les **explos 98** ont essentiellement concerné les réseaux de La Canal et de Rellanon, tous deux en relation probable avec la Cueva Cayuela.

**TORCA DE LA CANAL** : 3 bivouacs de 5, 3 et 5 jours ; explos 98 : 6225 m, arrêt en aval sur canyon très aquatique, et ça continue... Développement actuel : 19000 m environ, (après jonction avec Los Moros), pour une profondeur de -445 m.

**TORCA DEL RELLANON** : L'exploration butait depuis 4 ans vers -200, sur un puits estimé à plus de 100 m, arrosé à partir de -70, et qui posait des problèmes d'équipement (Grès) !

Cet été, en deux sorties de 11 et 14 H, la descente d'une série de verticales très arrosées, (P.150, 9, 36, 28, 35, 12, 14, 16) conduit à un siphon à la cote -534 m. Explo 98 : 487 m topographiés ; développement actuel : 3037 m pour -534 m.

Compte-rendu chronologique 1998 de P.Degouve et G.Simonot  
Synthèse P.Sologny.

## \*\*\*\*\* Activités du Spéléo-club de Dijon

Nous présentons ici quelques explorations et désobstructions réalisées principalement en Bourgogne au cours de ces derniers mois.

### Petite grotte du Four de l'eau (Montceau et Echamant - 21) :

Désobstruction de cette superbe conduite, voûte plein cintre de 3 mètres de large et de 1,5 mètre de hauteur, colmatée d'argile. Le développement atteint maintenant une vingtaine de mètres. Travaux entrepris en compagnie du C.A.F. (C. et S. Durand, M.Borgeot, A.Bartet, P.Brenu, F.Couhier, F.Beaucaire, S.Martel, P.Maitrejean, N.Pouillot, P.Laureau).

### Grotte du Renard (Veuvev sur Ouche - 21) :

Perchée dans les falaises surplombant la vallée de l'Ouche, cette grotte était passée inaperçue sauf aux yeux experts de M.Barbier qui n'avait pas manqué de nous la signaler. C'est une galerie grossièrement circulaire, d'un mètre cinquante de diamètre où nous avons progressé de 20 mètres après avoir dégagé des mètres cubes d'argile sèche. (V.Auzillon, P.Brenu, P.Durlet, F.Jovignot, J.M.Lucot, S.Martel, P.Laureau).

### Gouffre de la Mare (Touillon - 21) :

La trémie, sur laquelle bon nombre de spéléos se sont cassés les dents, reçoit à nouveau les assauts du club. Cette fois-ci, nous avons construit un toboggan en matière plastique qui permettra peut-être d'évacuer plus rapidement les éboulis. Suite au prochain numéro. (P. et C.Durlet, C. et S.Durand, P.Brenu, D.Gillard, J.M.Lucot, N.Pouillot, P.Laureau)

### Gouffre des Os clairs (Darcey - 21) :

Non loin des grottes des rochers d'Elley ( que certains ont rebaptisé du nom disgracieux de : complexe tectonique de Darcey ), le club explore actuellement une nouvelle cavité découverte par la famille Ravenet. Le développement dépasse d'ores et déjà les 400 mètres. Une traversée est même déjà réalisable mais demeure réservée aux petits gabarits. (P.Durlet, les 4 F. Ravenet et P.Laureau).

### Grotte de Mazenay (St Sermin du plain - Créot - Change - 71) :

Depuis plusieurs années, G.Moreau effectue, souvent seul, des travaux de désobstruction dans la mine de Change. Sa persévérance a payé le 6 juin 1998. Ce jour là une équipe composée de G.Moreau, M.Cottin, V.Millet, J.Morel et P.Laureau réalise la jonction avec la grotte de Mazenay, à plus d'un kilomètre de l'entrée de la mine, par la base d'un ancien puits artificiel (bure n°3). Cette jonction permet désormais un accès beaucoup plus facile à la partie aval de la grotte et notamment au siphon terminal. Une plongée et une coloration sont déjà au programme. Mais cette jonction permet surtout de réaliser une traversée complète entre la mine de Mazenay et celle de Change en passant naturellement par la grotte.

Schématiquement cette traversée se décompose de la manière suivante :

- Entrée par la mine de Mazenay : 1800 mètres de parcours minier pour atteindre la grotte accessible à cet endroit par un puits artificiel (bure N°0).
- Ensuite 4020 mètres de cheminement dans la grotte.
- Et pour finir, descente dans la mine de Change, via le bure n°3, et 1020 mètres à travers la mine pour



Mine de Change  
(Entrée)

Siphon aval

Bure n°3

AVAL

Gal de l'arc de cercle

Boyaux de la perte

Gal du bois

Gal du mille feuilles

Affluent de Créot

Mine de Créot  
(Entrée)

Boyaux des écaillés

Les cheminées

Bure n°2

AMONT

Bure n°1

Bure n°0

Bure n°-1

N.m. 94

Parcours minier  
Grotte

0 100m 300m

Synthèse topographique  
P. Laurant (S.C. Dijon)

# Grotte de MAZENAY

(St Sernin du Plain - Créot - Change - 71)

Développement : 8 050 m    Dénivelation : ~ 20 m

2ème grotte

Mur

3ème grotte

Mine de Mazenay  
(Entrée)

# LE BIEN PUBLIC

les dépêches

12 OCTOBRE 1998 / Le grand Dijon

N° 242 - 148<sup>e</sup> année

## Spéléo-Secours français : Le branle-bas de combat

La spéléologie, « exploration des cavités du sous-sol (grottes, cavernes, gouffres, etc.) » n'est pas une activité comme les autres. Au-delà des rêves qu'elle peut légitimement susciter, cette pratique recèle des dangers auxquels on doit savoir faire face. C'est tout le sens de la simulation effectuée ce week-end en Côte-d'Or.

Un spéléo-plongeur victime vendredi midi d'une chute dans le ressaut d'une galerie et secouru par plusieurs dizaines de ses pairs... C'était samedi matin le scénario adopté par les autorités compétentes du sauvetage « spéléo » pour un grand exercice qui rassemblait à Francheville, près du Val-Suzon, plusieurs dizaines de spécialistes de la discipline appelés à porter secours à un blessé virtuel.

Cette disproportion entre le caractère ponctuel de l'accident et les moyens considérables mis en œuvre par les équipes de secours ne doit pas faire illusion. Près de deux heures de progression sont en effet requises pour rejoindre l'explorateur infortuné.

Les conditions du sauvetage sont elles-mêmes rendues plus difficiles par la rencontre de l'élément aquatique et une bonne trentaine de spécialistes, équipiers, techniciens et médecins, se montrent nécessaires pour le transport du matériel indispensable à la plongée et à l'emploi d'une civière étanche.

Pour corser le tout, des obstacles naturels sont à prendre en compte : étroitures horizontales, rivères à franchir, présence de vires (paliers très étroits rompant une pente raide) ...

Des moyens de médicalisation importants doivent être eux aussi mis en œuvre pour venir en aide au blessé que l'on suppose polytraumatisé et en état de choc.



Un important travail de coordination est nécessaire pour porter secours au blessé (photo X)

Des moyens de communication spécifiques devant être employés, on conçoit que l'opération n'est pas si simple qu'il y paraît.

### Une structure éprouvée

Le SSF (Spéléo Secours Français), représenté samedi par son président Christian Dodelin et son conseiller technique départemental Olivier Monnot, est une structure originale qui résulte d'un travail de concertation ac-

compli depuis 1976 entre la fédération et le ministère de l'intérieur.

C'est à lui que revient la charge de coordonner les actions de secours sur l'ensemble du territoire. En présence du maire de Francheville, samedi, des spéléologues venus du Jura, du Doubs ou de l'Ain ont ainsi rejoint les équipes locales dépêchées pour l'occasion.

**Florent LHUISSIER**



*Sans le Plancher 1998 n° 13*

# Parution NOV/DEC. 98

## Au sommaire de ce bulletin:

- Côte d'Or
- Pompage à la Fontaine d'Antigny.
- Doubs
- Activités des clubs dans le département du Doubs
- La Fontaine de la Roche à Auxon-Dessus
- Nouvelle plongée au puits de la Brème : 950 m; -32
- Travaux sur le réseau de la grotte d'Osselle : découverte d'un nouveau tronçon du collecteur...

## Haute-Saône

- Inventaire des plongées souterraines
- La rivière souterraine de Deujeau (Artecey) : le développement passe à 6200 m et l'équipe de l'ASHVS accède au collecteur tant convoité...

## Saône-et-Loire

- Activités diverses...
- Les grottes du ravin des tranchées à Brancion : du connu, mais aussi de l'inédit...
- Etat des travaux dans la grotte de Mazenay : une cavité de plus de 7 km déjà explorée au siècle dernier et redécouverte il y a quelques années seulement...

## Yonne

- Une nouvelle cavité kilométrique : le gouffre du Mont Frilloux
- Deux plongées d'exploration dans le département de l'Yonne.

## Espagne

- Bilan et monographie de la cueva del Hoyo Salcedillo (18 km, -532 m)

## Divers

- Présentation d'une thèse sur l'étude des aptitudes, des motivations, des profils socio-démographiques des spéléologues.

## Index des communes

**Au total 120 pages illustrées de nombreuses topographies inédites dont 4 A3 et 1 hors format...**

# 70,00F + port

*Bon de commande*

*à retourner à la Ligue Spéléologique de Bourgogne,  
Pierre Lacroix, 3, rue Vercingétorix, 21000 DIJON*

Titre et numéro	Quantité	Prix unitaire	Montant
Sous le Plancher n°1		50,00 F	
Sous le Plancher n°2		50,00 F	
Sous le Plancher n°3		65,00 F	
Sous le Plancher n°4		65,00 F	
Sous le Plancher n°5		65,00 F	
Sous le Plancher n°6		65,00 F	
Sous le Plancher n°7		70,00 F	
Sous le Plancher n°8		70,00 F	
Sous le Plancher n°9		80,00 F	
Sous le Plancher n°10		80,00 F	
Sous le Plancher n°11		70,00 F	
Sous le Plancher n°12		70,00 F	
Sous le Plancher n°13		70,00 F	
Collection régionale de Sous le Plancher (13 numéros)		650,00 F Franco de port	
Collection complète de Sous le Plancher (+100 numéros)		1500,00 F Franco de port	
Secours Siphons		60,00 F	
Port:	20,00 F + 5,00 F par bulletin supplémentaire		
	10 bulletins et plus: franco		
<b>TOTAL</b>			

Nom, prénom: \_\_\_\_\_

Adresse: \_\_\_\_\_

Ci joint un chèque de ..... F. à l'ordre de la Ligue Spéléologique de Bourgogne.

*Sous le Plancher 1998 n° 13*

# Parution NOV/DEC. 98

**Au sommaire de ce bulletin:**

- Côte d'Or**
- Pompage à la Fontaine d'Antigny.

**Doubs**

- Activités des clubs dans le département du Doubs
- La Fontaine de la Roche à Auxon-Dessus
- Nouvelle plongée au puits de la Brême : 950 m, -32
- Travaux sur le réseau de la grotte d'Osselle : découverte d'un nouveau tronçon du collecteur...

**Haute-Saône**

- Inventaire des plongées souterraines
- La rivière souterraine de Deujean (Arcecey) : le développement passe à 6200 m et l'équipe de l'ASHVS accède au collecteur tant convoité...

**Saône-et-Loire**

- Activités diverses...
- Les grottes du ravin des tranchées à Brancion : du connu, mais aussi de l'inédit...
- Etat des travaux dans la grotte de Mazenay : une cavité de plus de 7 km déjà explorée au siècle dernier et redécouverte il y a quelques années seulement...

**Yonne**

- Une nouvelle cavité kilométrique : le gouffre du Mont Frilloux
- Deux plongées d'exploration dans le département de l'Yonne.

**Espagne**

- Bilan et monographie de la cueva del Hoyo Salcedillo (18 km, -532 m)

**Divers**

- Présentation d'une thèse sur l'étude des aptitudes, des motivations, des profils socio-démographiques des spéléologues.

**Index des communes**

**Au total 120 pages illustrées de nombreuses topographies inédites dont 4 A3 et 1 hors format...**

**70,00 F + port**

*Bon de commande*

*à retourner à La Ligue Spéléologique de Bourgogne,  
Pierre Leman, 3, rue Verlingueton, 21000 DIJON*

Titre et numéro	Quantité	Prix unitaire	Montant
Sous le Plancher n°1		50,00 F	
Sous le Plancher n°2		50,00 F	
Sous le Plancher n°3		65,00 F	
Sous le Plancher n°4		65,00 F	
Sous le Plancher n°5		65,00 F	
Sous le Plancher n°6		65,00 F	
Sous le Plancher n°7		70,00 F	
Sous le Plancher n°8		70,00 F	
Sous le Plancher n°9		80,00 F	
Sous le Plancher n°10		80,00 F	
Sous le Plancher n°11		70,00 F	
Sous le Plancher n°12		70,00 F	
Sous le Plancher n°13		70,00 F	
Collection régionale de Sous le Plancher (13 numéros)		630,00 F Franco de port	
Collection complète de Sous le Plancher (+100 numéros)		1500,00 F Franco de port	
Secours Siphons		60,00 F	
Port:	20,00 F + 5,00 F par bulletin supplémentaire		
	10 bulletins et plus: franco		
<b>TOTAL</b>			

Nom, prénom: \_\_\_\_\_

Adresse: \_\_\_\_\_

Ci joint un chèque de ..... F. à l'ordre de la  
Ligue Spéléologique de Bourgogne.



*C'est avec plaisir que dans ce numéro 40 d'infoLSB, nous sommes heureux de vous présenter un partenaire privilégié, qui dans maintes occasions nous a permis de faire aboutir nos projets : pompage de la Douix, expédition en Chine, expédition au Buet, etc...*

## **SUBCHANDLERS**

### *l'aventure du monde Sous-marin*

*Un métier de passion, la force d'un réseau, l'assurance d'une enseigne, la sélection des produits.*

*A DIJON, plus qu'un label le choix d'une équipe à votre disposition*

Zone commerciale Acti-Sud, allée du Dr Lépine 21160 Marsannay la Côte

☎ 03 80 52 04 05 Fax : 03 80 58 82 30

Soucieux de votre sécurité, premier critère de choix, pour le matériel destiné à la plongée spéléologique, l'équipe **SUBCHANDLERS**, grâce à son professionnalisme et à sa connaissance des techniques de fabrication a sélectionné pour vous :

- ◆ Une gamme de détendeurs adaptés : Poséïdon Cyclon 5000 à **1500frs**, et le tout nouveau Triton 2000 à **1800frs**, du solide et du fiable. Le deuxième étage est une véritable petite merveille d'à peine 90 grammes, montée sur une rotule qui lui permet de pivoter à 360°, avec double membrane d'expiration.
- ◆ Un choix de vêtements étanches, dont le fameux Fin Dry Luxe de chez Suunto, actuellement à **5600frs** au lieu de 6690frs, très apprécié en plongée fond de gouffre pour son faible encombrement dans un kit.
- ◆ Des éclairages tout à fait performants et conçus pour l'exploration des siphons, système mains-libres, accus sans effets mémoires, réflecteurs à angle large ou faisceau concentré et en particulier les phares "Cuba" 306 & 512 en 6v. et 12 volts et 50w ou 35w, en promotion à **1399frs** au lieu de 1800frs.
- ◆ Un ensemble d'instruments de mesures : ordinateurs, profondimètres, manomètres, montres, boussoles, du plus simple au plus élaboré faisant tous les calculs pour vous, ces équipements sont devenus les assistants indispensables de vos plongées.
- ◆ Du 4 au 18litres, des bouteilles "sur mesure" offrant toutes les combinaisons possibles. Ces blocs sont soumis à une réglementation spécifique et stricte, **SUBCHANDLERS** se charge des opérations nécessaires d'entretien. En promotion et jusqu'à épuisement du stock, un bloc 15l pour **1389frs** au lieu de 1650frs.

De plus, vous trouverez une remarquable sélection de couteaux et de cisailles très efficaces pour couper un câble, un fil d'ariane. Un choix d'accessoires conformes à vos besoins de fiabilité et de solidité : gants, chaussons, palmes, masques, genouillères, dévidoirs de secours, parachutes, sacs étanches. Sans oublier, un matériel spécifique de haute technologie tel que : compresseurs, matériel photos et vidéo, caissons, recycleurs, équipement nitrox.

A DIJON, votre magasin **SUBCHANDLERS**, vous proposera de tester toute sa gamme dans son bassin, ou vous pourrez éprouver le matériel qui aura retenu votre attention.

A DIJON, votre enseigne, **SUBCHANDLERS**, c'est aussi **OK-GLISSE**, pour tous les sports de glisse : surfs des neiges, skis de neige et nautique, planches à voile, jet-ski, accastillage, bateaux pneumatiques, moteurs hors-bord (Johnson, Suzuki), sportwear, etc...

***Pour chaque discipline vous pouvez bénéficier d'une remise club.***